

Quartierplan Ober Ruvria

Neuzuteilungsplan

Mst. 1:500

zweite öffentliche Auflage

R+K

Die Raumplaner.

R+K Büro für
Raumplanung AG

Poststrasse 4
8808 Pfäffikon SZ
T 055 415 00 15

Im Aeuli 3
7304 Maienfeld GR
T 081 302 75 80

Oberalpstrasse 81
6490 Andermatt UR
T 041 887 00 27

info@rkplaner.ch
www.rkplaner.ch

Blumenthal
Advokatur

483-01-12
16. August 2023

Planinformationen

Kontrolliert: ME




Gezeichnet: Kö/aw

Grösse: 30/63




Plangrundlage: Digitale Vermessungsdaten, Geoshop GR, 09.01.2023

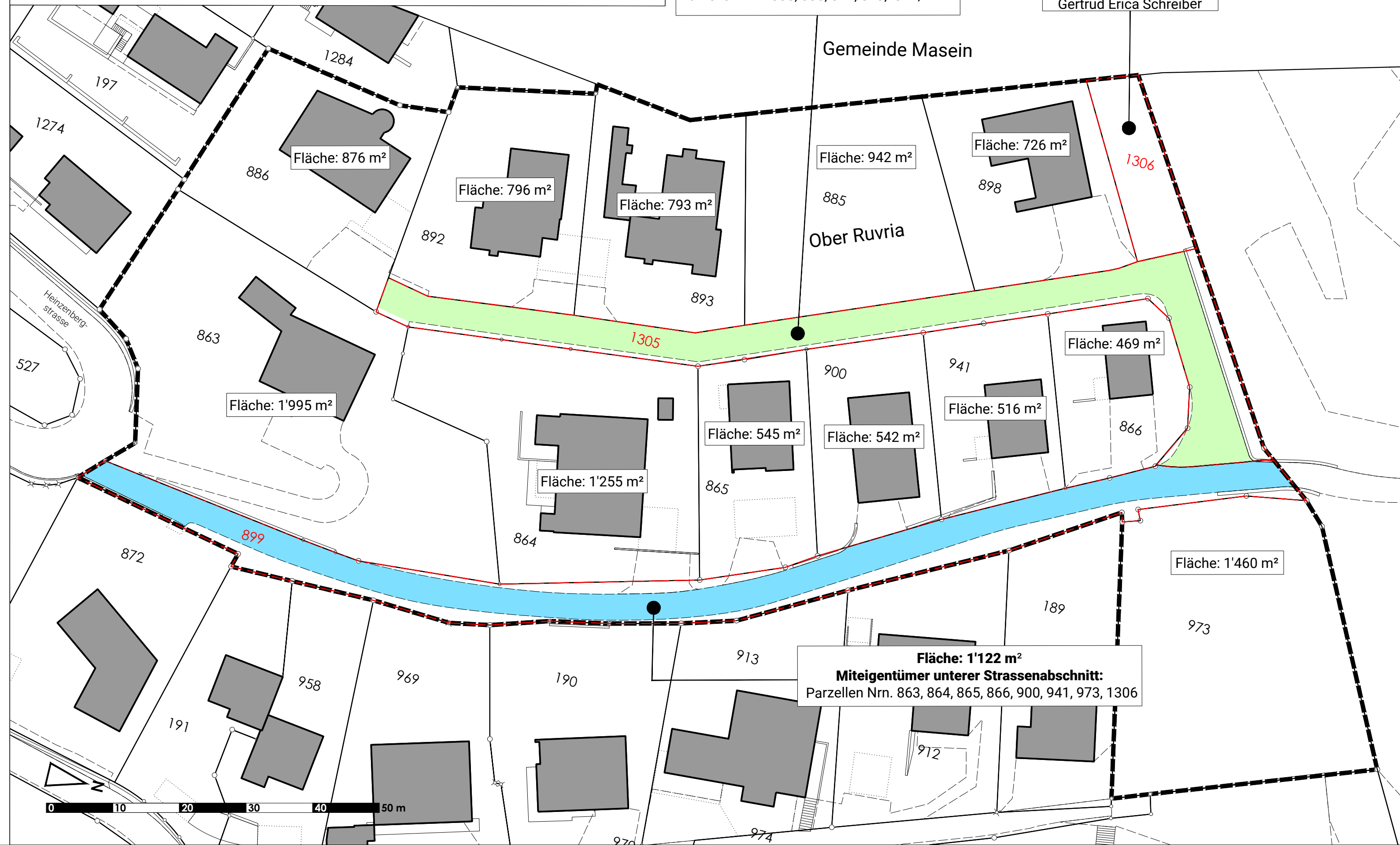
Plotfile: P:\483_Thusis\01_Beratung\12_Quartierplan Ober Ruvria\thu_neuzuteilungsplan_plotfile.dwg

Festlegungen gemäss Erschliessungsplan

-  Perimeter
-  Quartierstrasse oberer Abschnitt
-  Quartierstrasse unterer Abschnitt

Hinweisende Inhalte

-  Gebäude
-  Parzellengrenze
-  Neue Parzellengrenze/-nummer



Fläche: 892 m²
Miteigentümer oberer Strassenabschnitt:
Parzellen Nrn. 885, 886, 892, 893, 898, 1306

Fläche: 234 m²
Eigentümer:
Christ Johannes Schreiber,
Gertrud Erica Schreiber

Gemeinde Masein

Ober Ruvria

Fläche: 1'122 m²
Miteigentümer unterer Strassenabschnitt:
Parzellen Nrn. 863, 864, 865, 866, 900, 941, 973, 1306

