








Thuisis

Entwurf, Stand 22.05.2014

GVG-Nr.	Parz.-Nr.	Koordinaten	Bezeichnung, Name	Datierung	Schutzstatus	Bedeutung											
		0/0	Neudorf: gereimte Wohn- und Geschäftshäuser	19./20. Jh.	-	<table border="1"> <tr><td>O</td><td>H</td><td>A</td><td>S</td><td>U</td></tr> <tr><td>X</td><td>X</td><td>X</td><td>X</td><td>X</td></tr> </table>	O	H	A	S	U	X	X	X	X	X	
O	H	A	S	U													
X	X	X	X	X													
ISOS, Ortsbild von regionaler Bedeutung, Erhaltungsziel A für die gesamte Baugruppe.																	
		0/0	Alte Hauptgassenzüge: geschlossene Häuserzeilen	16./19. Jh.	-	<table border="1"> <tr><td>O</td><td>H</td><td>A</td><td>S</td><td>U</td></tr> <tr><td>X</td><td>X</td><td>X</td><td>X</td><td>X</td></tr> </table>	O	H	A	S	U	X	X	X	X	X	
O	H	A	S	U													
X	X	X	X	X													
ISOS, Ortsbild von regionaler Bedeutung, Erhaltungsziel A für die gesamte Baugruppe.																	
		0/0	Altdorf: alter Siedlungsbereich mit Dorfkern	16.-20. Jh.	-	<table border="1"> <tr><td>O</td><td>H</td><td>A</td><td>S</td><td>U</td></tr> <tr><td>X</td><td>X</td><td>X</td><td>X</td><td>X</td></tr> </table>	O	H	A	S	U	X	X	X	X	X	
O	H	A	S	U													
X	X	X	X	X													
ISOS, Ortsbild von regionaler Bedeutung, Erhaltungsziel A für das gesamte Gebiet.																	
	23	752'761/175'082	Zeughaus	nach 1908	-	<table border="1"> <tr><td>O</td><td>H</td><td>A</td><td>S</td><td>U</td></tr> <tr><td></td><td>X</td><td></td><td>X</td><td></td></tr> </table>	O	H	A	S	U		X		X		
O	H	A	S	U													
	X		X														
Das Zeughaus war Teil einer grösseren militärischen Anlage, die noch ein zweites Zeughaus und weitere Gebäude umfasste, welche abgebrochen wurden. Im Inventar militärische Hochbauten (HOBIM).																	
	224, 802	753'109/173'324	Nolla-Fassung der Rheinkorrektion		-	<table border="1"> <tr><td>O</td><td>H</td><td>A</td><td>S</td><td>U</td></tr> <tr><td></td><td>X</td><td></td><td>X</td><td></td></tr> </table>	O	H	A	S	U		X		X		
O	H	A	S	U													
	X		X														
Kulturhistorisch wertvolle Anlage zur Regulierung des Nollawassers, welche unter Kantonsingenieur Richard La Nicca und seinem Nachfolger Adolf von Salis ab 1870 errichtet wurde.																	






Thuisis

Entwurf, Stand 22.05.2014

GVG-Nr.	Parz.-Nr.	Koordinaten	Bezeichnung, Name	Datierung	Schutzstatus	Bedeutung											
	236	753'045/173'267	Nolla-Brücke	1822	-	<table border="1"> <tr><td>O</td><td>H</td><td>A</td><td>S</td><td>U</td></tr> <tr><td>X</td><td>X</td><td></td><td>X</td><td></td></tr> </table>	O	H	A	S	U	X	X		X		
O	H	A	S	U													
X	X		X														
Teil der Splügenstrasse von 1822.																	
	693	752'149/172'350	Burgruine Obertagstein	13. Jh.	Kantonal	<table border="1"> <tr><td>O</td><td>H</td><td>A</td><td>S</td><td>U</td></tr> <tr><td></td><td>X</td><td>X</td><td>X</td><td>X</td></tr> </table>	O	H	A	S	U		X	X	X	X	
O	H	A	S	U													
	X	X	X	X													
-																	
	1589	752'909/173'384	Brunnen Via Mala		-	<table border="1"> <tr><td>O</td><td>H</td><td>A</td><td>S</td><td>U</td></tr> <tr><td>X</td><td>X</td><td>X</td><td>X</td><td>X</td></tr> </table>	O	H	A	S	U	X	X	X	X	X	
O	H	A	S	U													
X	X	X	X	X													
Die Brunnenfigur, der Thusner Wappenlöwe mit einem Rad unter seiner Pranke, symbolisiert die Bedeutung des Verkehrs für Thuisis. Die Skulptur ist ein frühes Werk des Oberengadiner Künstlers Giuliano Pedretti (1924-2012).																	
3		752'481/175'278	Munitionsmagazin	Um 1900	-	<table border="1"> <tr><td>O</td><td>H</td><td>A</td><td>S</td><td>U</td></tr> <tr><td></td><td>X</td><td>X</td><td>X</td><td></td></tr> </table>	O	H	A	S	U		X	X	X		
O	H	A	S	U													
	X	X	X														
Im Inventar militärischer Hochbauten (HOBIM).																	
4	10014	752'915/175'506	Material-Magazin Cazner Wiese	Um 1900	-	<table border="1"> <tr><td>O</td><td>H</td><td>A</td><td>S</td><td>U</td></tr> <tr><td></td><td>X</td><td>X</td><td>X</td><td></td></tr> </table>	O	H	A	S	U		X	X	X		
O	H	A	S	U													
	X	X	X														
Bei dem ehem. Sprengstoffmagazin handelt es sich um einen einfach angelegten und zeittypischen Zweckbau. Im Inventar militärische Hochbauten (HOBIM).																	






Thuisis

Entwurf, Stand 22.05.2014

GVG-Nr.	Parz.-Nr.	Koordinaten	Bezeichnung, Name	Datierung	Schutzstatus	Bedeutung											
20N	134	753'187/174'333	Ehemaliger Transformatorenturm der Carbid Fabrik Thuisis	Um 1900	-	<table border="1"> <tr><td>O</td><td>H</td><td>A</td><td>S</td><td>U</td></tr> <tr><td>X</td><td>X</td><td>X</td><td></td><td></td></tr> </table>	O	H	A	S	U	X	X	X			
							O	H	A	S	U						
X	X	X															
Der ehemalige Transformatorenturm gilt in seiner Ausprägung als einzigartige Industriearchitektur im bündnerischen Bestand.																	
33	283	753'013/173'783	Wohnhaus	2. Hälfte 19. Jh.	-	<table border="1"> <tr><td>O</td><td>H</td><td>A</td><td>S</td><td>U</td></tr> <tr><td>X</td><td></td><td>X</td><td>X</td><td></td></tr> </table>	O	H	A	S	U	X		X	X		
							O	H	A	S	U						
X		X	X														
Weitgehend original erhaltenes Beispiel eines Wohnhauses innerhalb des nach dem Dorfbrand von 1845 von Richard La Nicca nach einem strengen Raster errichteten "Neudorfes".																	
57	274	752'972/173'877	Kath. Kirche Guthirt	1964-1966	-	<table border="1"> <tr><td>O</td><td>H</td><td>A</td><td>S</td><td>U</td></tr> <tr><td>X</td><td></td><td>X</td><td>X</td><td></td></tr> </table>	O	H	A	S	U	X		X	X		
							O	H	A	S	U						
X		X	X														
Kirchenbau des Architekten Otto Capeder aus den 1960er Jahren mit zahlreichen zeittypischen Details. Greift architektonisch die Neuerungen des Zweiten Vatikanischen Konzils auf.																	
71	320	753'049/173'681	Hotel Viamala	nach 1865	-	<table border="1"> <tr><td>O</td><td>H</td><td>A</td><td>S</td><td>U</td></tr> <tr><td>X</td><td></td><td>X</td><td>X</td><td></td></tr> </table>	O	H	A	S	U	X		X	X		
							O	H	A	S	U						
X		X	X														
Bildet mit den Häusern GVG-Nr. 72, 73 und 76 eine Zeile von Häusern mit weitgehend gut erhaltener Bausubstanz.																	
72	321	753'039/173'665	Wohn- und Geschäftshaus Trepp	nach 1845; um 1900; 2008-10.	Kantonal	<table border="1"> <tr><td>O</td><td>H</td><td>A</td><td>S</td><td>U</td></tr> <tr><td>X</td><td></td><td>X</td><td>X</td><td></td></tr> </table>	O	H	A	S	U	X		X	X		
							O	H	A	S	U						
X		X	X														
Gut erhaltenes Beispiel eines Wohnhauses im nach dem Dorfbrand von 1845 von Richard La Nicca nach einem strengen Schema errichteten "Neudorfes". Bildet mit den Häusern GVG-Nr. 71, 73 und 76 eine Zeile von Häusern mit weitgehend gut erhaltener Bausubstanz.																	






Thusis

Entwurf, Stand 22.05.2014

GVG-Nr.	Parz.-Nr.	Koordinaten	Bezeichnung, Name	Datierung	Schutzstatus	Bedeutung	
73	322	753'038/173'650	Wohnhaus Zum Julier	nach 1865	-	O H A S U X X X X	
						Bildet mit den Häusern GVG-Nr. 71, 72 und 76 eine Zeile von Häusern mit weitgehend gut erhaltener Bausubstanz.	
76	325	753'039/173'633	Wohnhaus	nach 1865	-	O H A S U X X X X	
						Bildet mit den Häusern GVG-Nr. 71, 72 und 73 eine Zeile von Häusern mit weitgehend gut erhaltener Bausubstanz.	
106		753'042/173'440	Wohn- und Geschäftshaus Altes Hotel Viamala	nach 1845; Erhöhung Ende 19. Jh.	-	O H A S U X X X X	
						Aus einem Bau der Thusner Neudorf-Architektur entstand durch Erhöhung um zwei Geschosse und Hinzufügen eines flachen Mansarddaches mit Eckpavillon ein markanter Hotelbau im Stil der französischen Neo-Renaissance. Im Innern Parkettböden, Täferungen, Öfen sowie Dekorationsmalereien. Einzigartige Situation am südlichen Dorfeingang; gleichzeitig Scharnierstelle zwischen Alt- und Neudorf.	
111	365	752'969/173'404	Evangelische Kirche	1491-1506; 1559; 1727; 1845; 1905.	National Kantonal	O H A S U X X X X X	
						-	
150	361	752'918/173'368	Wohnhaus Rosenroll, "Alte Krone"	1634; 1845	-	O H A S U X X X X	
						Das original erhaltene herrschaftliche Wohnhaus wurde 1634 im Dorfzentrum für die Familie von Rosenroll errichtet und nach 1845 ausgebaut. Reich gestaltetes Renaissance-Portal, gewölbte, dreischiffige Eingangshalle und stuckierte Saletta.	






Thuisis

Entwurf, Stand 22.05.2014

GVG-Nr.	Parz.-Nr.	Koordinaten	Bezeichnung, Name	Datierung	Schutzstatus	Bedeutung	
170	411	752'840/173'364	Wohnhaus	19. Jh.	-	O H A S U X X	
						Grosses, für das Altdorf wichtiges Bauvolumen mit vermutlich historischer Substanz im Altdorf.	
172, 173	414, 921	752'813/173'389	Wohnhaus Alte Kreisverwaltung	19. Jh.	-	O H A S U X X X	
						Klassizistischer Gebäudekomplex, bestehend aus den aneinandergebauten Häusern GVG-Nr. 172 und 173.	
180	416	752'789/173'346	Wohnhaus	19. Jh.	-	O H A S U X X X X	
						Das stattliche Gebäude mit zwei Rundbogentoren im Altdorf ist Zeuge des Handels- und Umschlagplatzes Thuisis.	
205	470	752'772/173'335	Lagergebäude	2. Hälfte 19. Jh.	-	O H A S U X X X X	
						Das Lagergebäude aus dem 19. Jahrhundert ist Zeuge des Handels- und Umschlagplatzes Thuisis.	
220	537	752'708/173'797	Wohnhaus Villa Hestia	2. Hälfte 19. Jh.; 1922	-	O H A S U X X X X	
						Spät- und neoklassizistische Villa mit grosszügigem Garten und Pavillon.	

Thuisis

Entwurf, Stand 22.05.2014

GVG-Nr.	Parz.-Nr.	Koordinaten	Bezeichnung, Name	Datierung	Schutzstatus	Bedeutung	
230	391	752'844/173'455	Altes Schulhaus	1835/36	-	O H A S U X X X X X	
						Würfelförmiger, hervorragend erhaltener klassizistischer Bau mit zahlreichen zeittypischen Architekturdetails und grossem Vorplatz mit Kastanienbaum.	
231, 231-A, 231-B	388	752'885/173'465	Wohnhaus Schlössli Rosenroll	1670; 1727	-	O H A S U X X X X X	
						Original erhaltenes, 1670 für die Familie von Rosenroll errichtetes und 1727 ausgebautes, herrschaftliches Wohnhaus mit reicher Innenausstattung und grossem Obstbaumgarten.	
233	391	752'830/173'523	Alte Turnhalle	1921	-	O H A S U X X X X	
						Die alte Turnhalle mit hohem Walmdach und Dachreiter mit Zwiebel besticht durch seine Einfachheit sowie Elemente des Bündner Heimatstils	
260	233	753'036/173'241	Wohnhaus und Restaurant Beverin	um 1880	-	O H A S U X X X X	
						Im spätklassizistischen Stil erbautes Gasthaus an der alten Splügenstrasse (historischer Verkehrsweg von nationaler Bedeutung), das als Brückenkopf bei der Nollabücke figuriert und zugleich ein wichtiger Zeuge der Thusner Blütezeit als Durchgangsort ist.	
267A	230	753'067/173'138	Pavillon Am Rosenbühl	um 1900	-	O H A S U X X X X	
						Das ehemalige Sommerrestaurant mit Pavillon und Kegelbahn am Fuss des Crapteig ist Zeuge der touristischen Blütezeit von Thuisis.	