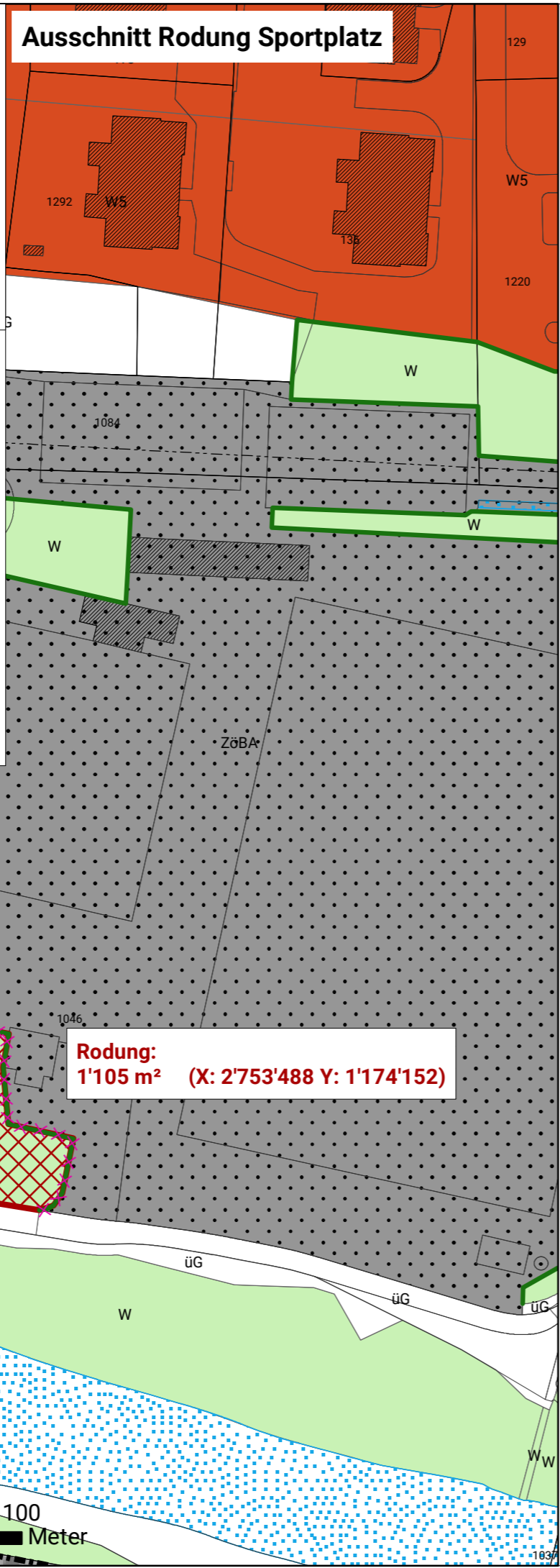
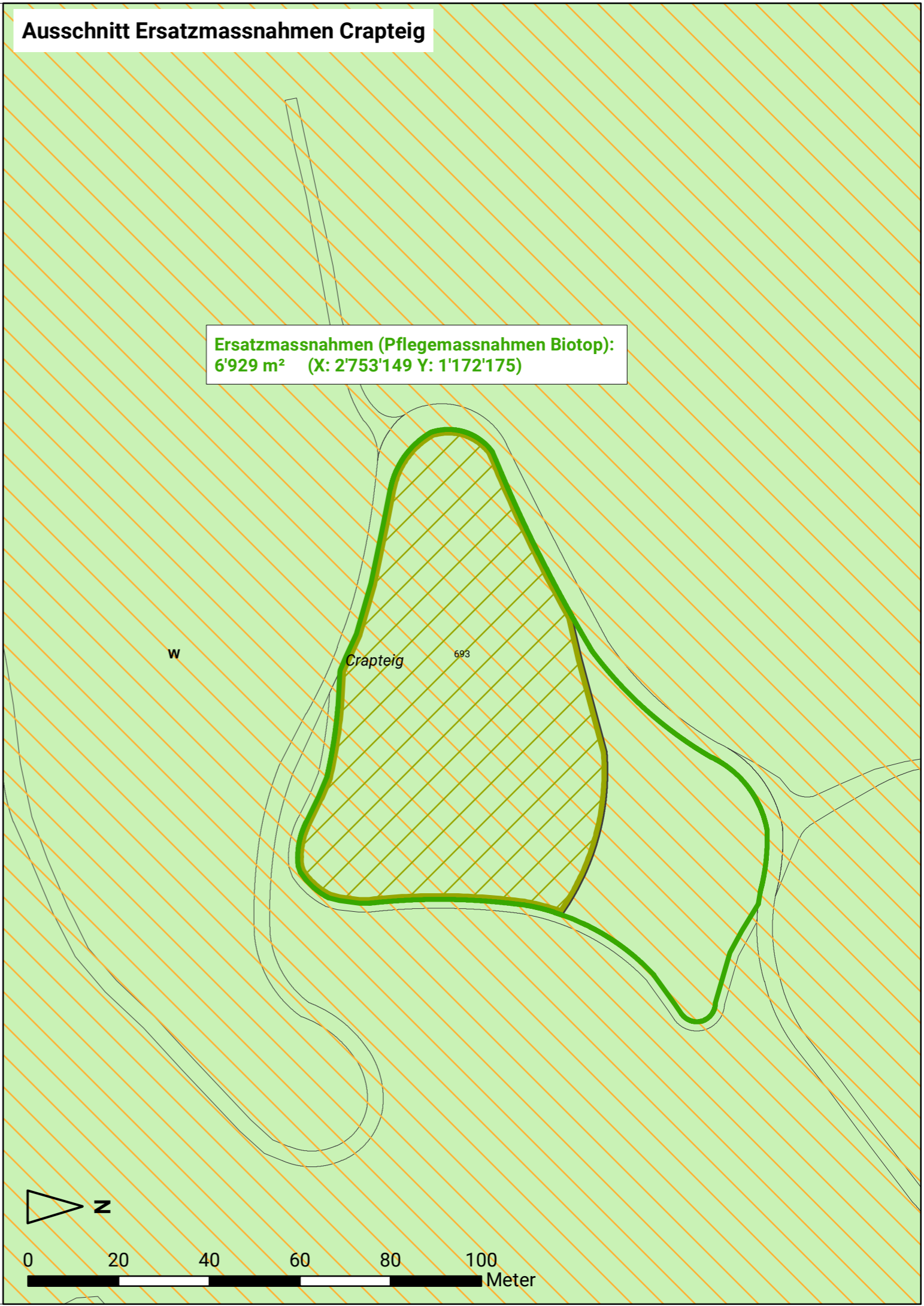




Ausschnitt Rodung Sportplatz











Ausschnitt Ersatzmassnahmen Crapteig



Massnahmen im Zusammenhang mit Rodung

-  Rodungen im Zusammenhang mit Gesamtrevision Ortsplanung
-  Ersatzmassnahmen für die Rodung (Pfleagemassnahmen Biotop)

Orientierende Darstellungen (Inhalte Revision Ortsplanung)

-  Wohnzone 5
-  Zone für öffentliche Bauten und Anlagen ES III
-  Wald (aktualisierter Waldumriss gemäss AWN)
-  Übriges Gemeindegebiet
-  Landschaftsschutzzone
-  Naturschutzzone
-  Waldfeststellung (rechtskräftig/neu)
-  Waldfeststellung aufzuheben

Planinformationen

Grösse: A3
Gezeichnet: LG/Kö
Kontrolliert: ME
Plangrundlage: Amtliche Vermessung (AV), Kanton Graubünden, 17.05.2022
Plotfile: V:\483_Thesis\09_Revision_Nutzungsplanung\1_mediv4_Liebearbeitung_nach_Mitwirkung\Rodung\Rodung\Rodung\Rodung\Detailname.mxd

